

کد کنترل

102

E



102E

دفترچه شماره (1)

صبح جمعه

۹۸/۱۲/۹



«اگر دانشگاه اصلاح شود مملکت اصلاح می‌شود.»
امام خمینی (ره)

جمهوری اسلامی ایران
وزارت علوم، تحقیقات و فناوری
سازمان سنجش آموزش کشور

آزمون ورودی دوره دکتری (نیمه متمرکز) - سال ۱۳۹۹

رشته جغرافیای سیاسی - کد (۲۱۰۳)

مدت پاسخ‌گویی: ۱۲۰ دقیقه

تعداد سؤال: ۸۰

عنوان مواد امتحانی، تعداد و شماره سؤالات

ردیف	مواد امتحانی	تعداد سؤال	از شماره	تا شماره
۱	مجموعه دروس تخصصی: روش تحقیق در جغرافیا - جغرافیای سیاسی (مبانی و ایران) - اصول و مفاهیم ژئوپلیتیک - نظریه‌های جغرافیای سیاسی	۸۰	۱	۸۰

این آزمون نمره منفی دارد.

استفاده از ماشین حساب مجاز نیست.

حق چاپ، تکثیر و انتشار سؤالات به هر روش (الکترونیکی و...) پس از برگزاری آزمون، برای تمامی اشخاص حقیقی و حقوقی تنها با مجوز این سازمان مجاز می‌باشد و یا متخلفین برابر مقررات رفتار می‌شود.

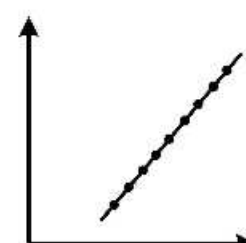
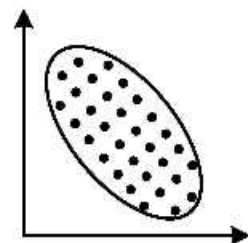
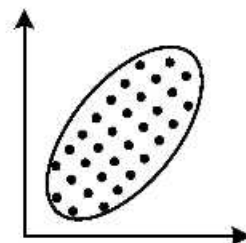
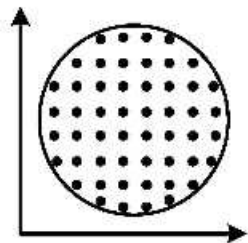
۱۳۹۹

* داوطلب گرامی، عدم درج مشخصات و امضا در مندرجات جدول ذیل، به منزله عدم حضور شما در جلسه آزمون است.

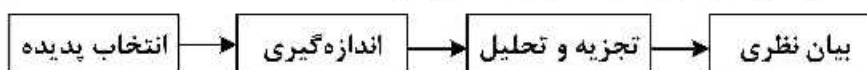
اینجانب با شماره داوطلبی با آگاهی کامل، یکسان بودن شماره صندلی خود را با شماره داوطلبی مندرج در بالای کارت ورود به جلسه، بالای پاسخنامه و دفترچه سؤالات، نوع و کد کنترل درج شده بر روی دفترچه سؤالات و پائین پاسخنامه ام را تأیید می‌نمایم.

امضا:

- ۱- منظور از مدل در روش تحقیق چیست؟
- ۱) الگوی نهایی مستخرج از تجزیه و تحلیل و نتایج کار تحقیق است.
 - ۲) شامل الگوهای تجربی و آزمون‌های آماری است.
 - ۳) ارتباط میان سؤال کمی و فرضیات تجربی در تحلیل را مشخص می‌کند.
 - ۴) ارتباط میان طرح نظری و جمع‌آوری و تحلیل داده‌ها است.
- ۲- کدام عبارت درباره توزیع نرمال استاندارد صحیح است؟
- ۱) میانگین همواره بر میانه و نما انطباق دارد.
 - ۲) هر قدر واریانس افزایش یابد، ارتفاع منحنی نرمال کشیده‌تر می‌شود.
 - ۳) توزیع نرمال با دو پارامتر کجی و کشیدگی توصیف می‌شود.
 - ۴) توزیع نرمال دارای دو نقطه عطف به ازای $\mu \pm 2\sigma$ است.
- ۳- کدام آزمون‌ها در تحلیل مربوط به ارزیابی روایی سازه‌های پژوهش علمی استفاده می‌شود؟
- ۱) KMO و آلفای کرونباخ
 - ۲) KMO و کروییت بارتلت
 - ۳) آزمون کروییت بارتلت و آلفای کرونباخ
 - ۴) آلفای کرونباخ و همبستگی
- ۴- چنانچه توزیع داده‌های مورد بررسی دارای چولگی مثبت باشد، کدام شاخص مرکزی بیشترین مقدار را خواهد داشت؟
- ۱) میانگین هندسی
 - ۲) میانه
 - ۳) میانگین حسابی
 - ۴) مد
- ۵- کدام یک از شکل‌های زیر فاقد همبستگی است؟



- ۶- کدام آزمون ناپارامتری معادل t وابسته در آزمون‌های پارامتری شناخته می‌شود؟
- (۱) فریدمن
(۲) کروسکال والیس
(۳) یو من - ویتنی
(۴) ویلکاکسون
- ۷- کدام آزمون برای بررسی رابطه داده‌های رتبه‌ای مناسب است؟
- (۱) ضریب همبستگی فای
(۲) همبستگی پیرسون
(۳) همبستگی اسپیرمن
(۴) خی ۲
- ۸- در رگرسیون دو متغیری، خط رگرسیون بیانگر چیست؟
- (۱) مسیر حرکت کلی نقاط پراکنده در دستگاه مختصات بوده و بیانگر همبستگی مثبت و منفی متغیر مستقل است.
(۲) مسیر حرکت کلی نقاط تجمعی در دستگاه مختصات بوده و بیانگر مقدار همبستگی، شدت و ضعف متغیر مستقل است.
(۳) مسیر حرکت کلی نقاط تجمعی در دستگاه مختصات بوده و بیانگر مقدار همبستگی، شدت و ضعف متغیر تابع است.
(۴) مسیر حرکت کلی نقاط پراکنده در دستگاه مختصات بوده و بیانگر شدت و جهت همبستگی میان متغیرها است.
- ۹- کدام مورد جزو آماره‌های پراکندگی محسوب شده و در تجزیه و تحلیل داده‌های توصیفی و استنباطی کاربرد دارند؟
- (۱) میانگین و انحراف استاندارد
(۲) انحراف استاندارد و واریانس
(۳) میانه و انحراف استاندارد
(۴) نما و واریانس
- ۱۰- نمونه‌گیری سهمیه‌ای از کدام نوع روش‌های نمونه‌گیری است؟
- (۱) غیراحتمالی
(۲) احتمالی
(۳) خوشه‌ای
(۴) طبقه‌ای
- ۱۱- کدام مورد قابلیت تعمیم‌پذیری یافته‌های پژوهش را نشان می‌دهد؟
- (۱) روایی
(۲) پایایی
(۳) اعتبار درونی
(۴) اعتبار بیرونی
- ۱۲- کدام گزینه در مورد سرقت ادبی (Plagiarism) صحیح است؟
- (۱) استفاده از یک عبارت یا قسمتی از کار فرد با استفاده از گیومه و ارجاع غیر مستقیم
(۲) بازنویسی جملاتی از نقل قول‌های یک مأخذ و تغییر جملات و ارجاع به مأخذ اصلی
(۳) خلاصه کردن بخشی از نوشته فرد دیگر به همراه ارجاع مستقیم به آن
(۴) به‌کارگیری کلمات مترادف برای تغییر جملات فرد دیگر بدون استفاده از گیومه و ارجاع به آن
- ۱۳- کدام مورد بیانگر ویژگی پایایی (Reliability) ابزار سنجش است؟
- (۱) داده‌های گردآوری شده از طریق ابزار، مازاد بر نیاز تحقیق نیست.
(۲) مقیاس و محتوای ابزار، دقیقاً متغیرها و موضوع مورد مطالعه را می‌سنجد.
(۳) خاصیت تکرارپذیری و سنجش نتایج یکسان را نشان می‌دهد.
(۴) بخشی از داده‌های مورد نیاز در رابطه با سنجش متغیرها در محتوای ابزار حذف نمی‌شود.
- ۱۴- یک متغیر کیفی با کدام مقیاس اندازه‌گیری طبقه‌بندی می‌شود؟
- (۱) نسبی - اسمی
(۲) اسمی - ترتیبی
(۳) ترتیبی - فاصله‌ای
(۴) فاصله‌ای - نسبی
- ۱۵- مدل زیر کدام یک از نقش‌های نظریه در تحقیق را نشان می‌دهد؟



- (۱) پژوهش مقدم بر نظریه
(۲) نظریه مقدم بر پژوهش
(۳) ترکیبی
(۴) اکتشافی

- ۱۶- کدام مورد از ویژگی‌های روش تحقیق کمی محسوب می‌شود؟
 (۱) اولویت‌دادن به معرفت‌شناسی (۲) تشخیص الگوی مشخص و محدود تجربی
 (۳) اولویت‌دادن به واقعیت موجود (۴) جستجوی دانش انتزاعی
- ۱۷- کدام روش پژوهش تبیین‌های جایگزین برای نتایج به‌دست آمده را بهتر کنترل می‌کند؟
 (۱) آزمایشی (۲) همبستگی (۳) کیفی (۴) زمینه‌یابی
- ۱۸- «تصادفی در یکی از خیابان‌های شهر اتفاق افتاده است، پلیس پس از حادثه به محل بروز حادثه می‌رسد»
 مناسب‌ترین نوع تحقیق کدام است؟
 (۱) توصیفی (۲) علی (۳) همبستگی (۴) تجربی
- ۱۹- تعداد منازل یک روستا و نرخ رشد جمعیت یک شهر چه نوع متغیری هستند؟
 (۱) کمی متصل - کمی متصل (۲) کمی متصل - کمی منفصل
 (۳) کمی منفصل - کمی متصل (۴) کمی منفصل - کمی منفصل
- ۲۰- نحوه ارتباط منطقی میان متغیرها در کدام بخش از تحقیق مشخص می‌شود؟
 (۱) بیان مسئله (۲) اهداف (۳) چارچوب نظری (۴) جمع‌آوری اطلاعات
- ۲۱- در کدام مورد، کشور مادر، امور مربوط به دفاع و سیاست خارجی کشوری دیگر را در دست داشت و امور داخلی به حاکمان محلی سپرده شده بود؟
 (۱) مستعمره (۲) تحت‌الحمایه (۳) سرزمین‌های امانتی (۴) تحت سرپرستی
- ۲۲- منطقه بی‌طرف میان کویت و عربستان در سال ۱۹۲۲ میلادی به چه علتی پدید آمد و در نهایت چه فرجامی پیدا کرد؟
 (۱) دلایل امنیتی - بی‌طرف مانده است.
 (۲) دلایل نظامی - به عربستان ملحق شد.
 (۳) وجود ذخایر نفتی - تقسیم مساوی بین دو کشور
 (۴) ذخایر نفتی - منجر به اختلاف میان دو کشور شده است.
- ۲۳- محل التقای مرز ایران، عراق و ترکیه کدام است؟
 (۱) دالامیرداغ (۲) قره‌سو در نزدیکی قلعه خرابه
 (۳) کوه‌های اورامان (۴) مرز قلعه خرابه و رود سیروان
- ۲۴- قراردادهای میان دو کشور ایران و افغانستان در رابطه با رودخانه هیرمند، مشتمل بر کدام موارد زیر است؟
 (۱) پروتکل اسنامبول ۱۹۱۳، عهدنامه ۱۹۳۷ میان ایران و افغانستان، حکمیت مک ماهون در ۱۹۰۵
 (۲) معاهده پاریس در ۱۸۶۴، قرارداد ۱۹۳۷ میان ایران و افغانستان، معاهده تقسیم آب در سال ۱۳۵۱ شمسی
 (۳) معاهده آخال در ۱۸۸۱، معاهده پاریس در ۱۸۶۴، قرارداد ۱۹۳۷ میان ایران و افغانستان
 (۴) حکمیت گلدسمیت در ۱۸۲۳، حکمیت مک ماهون در ۱۹۰۵، معاهده تقسیم آب در سال ۱۳۵۱ شمسی
- ۲۵- لایه ترکیبی و مرکزی فلات ایران کدام مناطق را در برمی‌گیرد؟
 (۱) زاگرس تختانی (۲) دشت ناامید (۳) دشت کویر (۴) قهستان
- ۲۶- آخرین واحد پیرامونی جدا شده از پیکره ایران کدام است؟
 (۱) بصره (۲) سلیمانیه (۳) بحرین (۴) هرات
- ۲۷- مرز دریایی ایران و امارات متحده عربی تحت تأثیر کدام موافقت‌نامه بوده و موضوع اختلاف چیست؟
 (۱) شارجه - ایران، بر سر جزیره ابوموسی (۲) شارجه - ایران، بر سر جزایر تنب بزرگ و کوچک
 (۳) عجمان - ایران، بر سر جزیره ابوموسی (۴) عجمان - ایران، بر سر جزایر تنب بزرگ و کوچک

- ۲۸- انتخاب شوراهای بخش و حقوق دانان شورای نگهبان بر مبنای کدام الگوی انتخاباتی است؟
- (۱) غیرمستقیم - مستقیم
(۲) مستقیم - مستقیم
(۳) مستقیم - غیرمستقیم
(۴) غیرمستقیم - غیرمستقیم
- ۲۹- مهم‌ترین ویژگی بارز «هویتی - تاریخی» ایرانیان در مقابل دشمنان که همچنان استمرار هویتی دارد، کدام است؟
- (۱) ایستادگی و مقاومت (۲) آزادمنشی (۳) بیگانه‌ستیزی (۴) صبر راهبردی
- ۳۰- ترکیب قومی ملت ایران مبتنی بر سرشماری‌های رسمی نشان‌دهنده کدام الگوی زیر است؟
- (۱) ترکیب متوازن سه قومی
(۲) ترکیب متوازن اقوام پس از فارس‌ها
(۳) اکثریت فارس
(۴) ترکیب نامتوازن چهار قوم
- ۳۱- مهم‌ترین و بارزترین نوع ترکیب در ساختار نظام سیاسی جمهوری اسلامی ایران از منظر ساختار شکلی و فرایندی چیست؟
- (۱) حاکمیت چارچوبی اختیارات میان قوا
(۲) تبعیت سلسله‌مراتبی در ساختار شکلی بر مبنای فرایندهای حوزه‌های تصمیم‌گیری مستقل
(۳) سازگاری عناصر سنتی با عناصر تجددگرا پس از انقلاب اسلامی در ایران
(۴) تلفیق نهادهای سنتی و مدرن دین و سیاست در هیئت کلی نظام
- ۳۲- اطلاق واژه «پرسیس» یا «پرشیا» به سرزمین ایران در نتیجه کدام عامل بوده است؟
- (۱) حمله یونانیان به ایران
(۲) متأثر از واژه آریا و ایران
(۳) کاربرد این واژگان در کتاب اوستا
(۴) خاستگاه اولیه آریائی‌ان در عرض‌های شمالی به این نام بوده است.
- ۳۳- «شانزده مملکت اوستایی» محصول کدام دوره تاریخی است؟
- (۱) پس از ورود اعراب به ایران
(۲) اواخر دوره ساسانیان
(۳) ورود آریایی‌ها به ایران
(۴) پس از ورود مقدونیان
- ۳۴- کدام کشورها عضو سازمان ملل نیستند؟
- (۱) واتیکان و یونان
(۲) واتیکان و تایوان
(۳) یونان و تایوان
(۴) سوئیس و کره شمالی
- ۳۵- علت وجودی کدام کشورها عمدتاً متأثر از قلمروخواهی و ناسیونالیسم است؟
- (۱) ایران، سودان جنوبی، مصر
(۲) مونتنگرو، کوزوو و سودان جنوبی
(۳) مونتنگرو، کوزوو و مصر
(۴) سودان جنوبی، ایران، کوزوو
- ۳۶- در مطالعات جغرافیای سیاسی در نیمه اول قرن بیستم کدام دیدگاه غلبه داشت؟
- (۱) انتقادی (۲) فضایی (۳) جبرگرایانه (۴) ناحیه‌ای
- ۳۷- در چارچوب مطالعات جغرافیای سیاسی مفهوم منافع ملی چگونه تبیین می‌گردد؟
- (۱) اقدام سیاسی در جهت یکپارچگی سرزمینی و توسعه منافع اقتصادی
(۲) اقدام سیاسی در جهت تأمین بالاترین قدرت زورآوری نظامی
(۳) اقدام نظامی در جهت توسعه قلمروخواهی نظامی
(۴) اقدام نظامی با تکیه بر منافع اقتصادی حاصل از آن

- ۳۸- کشور لبنان در چه زمان و توسط کدام کشور شکل گرفت؟
 (۱) بعد از جنگ جهانی اول - بریتانیا
 (۲) بعد از جنگ جهانی دوم - بریتانیا
 (۳) بعد از جنگ جهانی اول - فرانسه
 (۴) بعد از جنگ جهانی دوم - فرانسه
- ۳۹- در منطقه دریای سرزمینی، مهم ترین محدودیت دولت ساحلی کدام است؟
 (۱) حق صیادی و استفاده از آبزیان توسط دیگر کشورها
 (۲) حق عبور بی ضرر توسط کشتی های دیگر کشورها
 (۳) حق مطالعات علمی و تحقیق در بستر دریا توسط دیگر کشورها
 (۴) حق نصب تأسیسات زیردریایی نظیر لوله و کابل بر بستر دریا توسط دیگر کشورها
- ۴۰- در کنوانسیون ۱۹۸۲ حقوق دریاها، مهم ترین حق دولت ساحلی در منطقه انحصاری اقتصادی چیست؟
 (۱) آزادی کشتی رانی
 (۲) پژوهش های علمی
 (۳) ماهیگیری
 (۴) کنترل مبادلات تجاری
- ۴۱- در کدام یک از منابع معتبر علمی، از ژئوپلیتیک به عنوان «علم» یاد شده است؟
 (۱) فرهنگ کمبریج
 (۲) فرهنگ نامه آکسفورد
 (۳) فرهنگ نامه لاروس
 (۴) لغت نامه دهخدا
- ۴۲- همگرایی جمهوری آذربایجان با ایالات متحده و اسرائیل، توجیه گر کدام نوع از انزوای ژئوپلیتیکی است؟
 (۱) اختیاری
 (۲) ادراکی
 (۳) تحمیلی
 (۴) ترکیبی
- ۴۳- کشورهای مستعمره، نمونه کدام نوع از قلمروهای ژئوپلیتیکی بوده اند؟
 (۱) تک متغیره محدود
 (۲) تک متغیره گسترده
 (۳) چند متغیره محدود
 (۴) چند متغیره گسترده
- ۴۴- در ژئوپلیتیک کلاسیک، علت غایی ظهور دیالکتیک و تغییر، ناشی از کدام عامل است؟
 (۱) تعارضات اجتماعی و فرهنگی
 (۲) تصنعی بودن مرزهای سیاسی
 (۳) فقدان وجود حاکمیت در روابط بین الملل
 (۴) فرایندهای مرتبط با جامعه شناسی تاریخی
- ۴۵- تعریف «جی» (Jey) از ژئوپلیتیک چیست؟
 (۱) هنر و فرایند رقابت جهانی است.
 (۲) نقش عوامل جغرافیایی مؤثر بر تصمیمات سیاسی است.
 (۳) هنر رقابت میان قدرت های بزرگ و قدرت های متوسط است.
 (۴) کاربرد دانش و تکنیک های جغرافیایی در امور بین الملل است.
- ۴۶- در ساخت ژئوپلیتیکی کنونی جهان، کدام منظومه، ماهیت و هویت اقتصادی دارد؟
 (۱) اوراسیا - ناتو
 (۲) ناتو - اتحادیه اروپا
 (۳) اتحادیه اروپا - اوراسیا
 (۴) آمریکا - اقیانوس آرام
- ۴۷- مفهوم «ایکیومنی ها» در کدام گزینه آمده است؟
 (۱) هسته مرکزی اقتصادی و سیاسی
 (۲) هسته مرکزی و شبکه حمل و نقل پیرامونی
 (۳) پرجمعیت ترین و فعال ترین نواحی اقتصادی
 (۴) شبکه های متراکم حمل و نقل و هسته تاریخی یک کشور
- ۴۸- تئوری «زنجیره» به وسیله چه کسی وارد ادبیات ژئوپلیتیک شد؟
 (۱) هنری کیسینجر
 (۲) لسلی هیل
 (۳) لئونید برزنف
 (۴) زیگنیف برزفسکی

- ۴۹- در نظریه سائول بی کوهن، ساختار ژئوپلیتیکی جهان چگونه است؟
- ۱) دو قلمرو ژئواستراتژیک بحری و بری و هر یک دارای دو منطقه ژئوپلیتیکی
 - ۲) دو قلمرو ژئواستراتژیک بحری و بری و هر یک به مناطق ژئوپلیتیکی خاص
 - ۳) سه قلمرو ژئواستراتژیک بحری، بری و تلفیقی و هر یک به مناطق ژئوپلیتیکی خاص
 - ۴) سه قلمرو ژئواستراتژیک بحری، بری و تلفیقی و هر یک دارای دو منطقه ژئوپلیتیکی
- ۵۰- کدام جغرافیدان سیاسی، ژئوپلیتیک را هنری بویا و جغرافیای سیاسی را دانشی ایستا توصیف کرد؟
- ۱) آلفرد تایر ماهان
 - ۲) فردریک راتزل
 - ۳) هالفورد مکیندر
 - ۴) کارل هاوس هوفر
- ۵۱- مراحل چرخه رهبری جهان در نظریه جرج مودلسکی، به ترتیب، کدام است؟
- ۱) جنگ جهانی، قدرت جهانی، مشروعیت‌زدایی، انحطاط
 - ۲) انحطاط، مشروعیت‌زدایی، جنگ جهانی، قدرت جهانی
 - ۳) مشروعیت‌زدایی، انحطاط، جنگ جهانی، قدرت جهانی
 - ۴) قدرت جهانی، جنگ جهانی، مشروعیت‌زدایی، انحطاط
- ۵۲- در دوره جنگ سرد، سیاست «مهار» اتحاد جماهیر شوروی در هارتلند در قالب کدام معاهدات منطقه‌ای بود؟
- ۱) اکو در آسیای غربی - شورای همکاری خلیج فارس - ورشو در اروپای شرقی
 - ۲) ناتو در اروپا - سنتو در آسیای غربی - سیتو در آسیای شرقی
 - ۳) ناتو در اروپا - ورشو در اروپای شرقی - اپک در شرق آسیا
 - ۴) اکو در آسیای غربی - نفتا در آسیای شرقی - شورای همکاری خلیج فارس
- ۵۳- با توجه به تعریف ژئوپلیتیک بر اساس «روابط متقابل جغرافیا، قدرت و سیاست» کدام گزینه صحیح است؟
- ۱) انسان اساساً و ذاتاً موجودی ژئوپلیتیکی است.
 - ۲) تحولات تاریخی مفهوم ژئوپلیتیک و سیر تاریخی آن را شامل نمی‌شود.
 - ۳) قلمرو تعلق موضوعی ژئوپلیتیک تنها حوزه بین‌المللی و فراکشوری است.
 - ۴) حس منزلت‌طلبی و برتری جویی انسان نباید به‌وسیله سیستم‌های اخلاقی کنترل و مهار شود.
- ۵۴- براساس نظریه «گسل‌های استراتژیک فعال در جهان» کدام گزینه درست است؟
- ۱) گسل ژئوپلیتیکی مدیترانه میان اروپا و خاورمیانه غیرفعال است.
 - ۲) گسل ژئوپلیتیکی میان آمریکای شمالی و آمریکای جنوبی نیمه‌فعال است.
 - ۳) در ضلع جنوبی اوراسیا و منطقه اقیانوس هند چند گسل ژئواستراتژیک فعال وجود دارد.
 - ۴) گسل ژئواستراتژیک شرق اوراسیا به مراتب آشوب‌زده‌تر و بحرانی‌تر از گسل غربی آن است.
- ۵۵- در تولید و توسعه قدرت ملی کشورها، کدام عوامل نقش زیربنایی را ایفا می‌کنند؟
- ۱) نظامی، جغرافیایی و سیاسی
 - ۲) سیاسی، علمی و اقتصادی
 - ۳) سیاسی، جغرافیایی و فرهنگی
 - ۴) فرهنگی، علمی و اجتماعی
- ۵۶- کدام مکتب ژئوپلیتیکی بر کاربرد گزاره‌های علمی ژئوپلیتیک در راستای جنگ‌زدایی، عدالت جغرافیایی و دموکراسی واقعی تأکید دارد؟
- ۱) انسانیت‌گرا
 - ۲) ایدئولوژیک
 - ۳) مقاومت
 - ۴) انتقادی
- ۵۷- مرحله دوم «تحول و تکامل منطقه ژئوپلیتیکی» محمدرضا حافظ‌نیا شامل کدام مورد است؟
- ۱) شکل‌گیری و توسعه سازه ژئوپلیتیکی
 - ۲) وجود یک منطقه جغرافیایی محض
 - ۳) نقش‌آفرینی دیپلماسی
 - ۴) پیدایش منطقه ژئوپلیتیکی

- ۵۸- کدام اندیشه و گفتمان ژئوپلیتیکی بر تقویت ناسیونالیسم تأکید داشت؟
 (۱) ایدئولوژیک (۲) زیست محیطی (۳) سرزمین گرا (۴) تمدنی
- ۵۹- کدام دیدگاه، نگرش علمی به ماهیت ژئوپلیتیک دارد؟
 (۱) ژئوپلیتیک به عنوان ابزار سیاست خارجی (۲) سیاست جغرافیایی
 (۳) جغرافیای سیاسی کاربردی (۴) ترکیب جغرافیا، سیاست و قدرت
- ۶۰- جدیدترین سازه اقیانوسی جهان کدام است؟
 (۱) ناتو (۲) اقیانوس هند
 (۳) جامعه اقتصادی کشورهای غرب آفریقا (۴) سازمان همکاری اقتصادی آسیا - اقیانوس آرام (اپک)
- ۶۱- «مجموعه ارزش‌ها و خصایص مشترک یک ملت مستقل که افراد ملت نسبت به آن‌ها خود آگاهی و شعور یافته و به واسطه آن‌ها به یکدیگر احساس تعلق و عزت می‌کنند» چه نام دارد؟
 (۱) انسجام اجتماعی (۲) قدرت ملی (۳) هویت ملی (۴) فرهنگ سیاسی
- ۶۲- «آن رابرت ژاک تورگو» رابطه جغرافیا و سیاست را متأثر از کدام عامل می‌داند؟
 (۱) نظام‌های حقوقی و جغرافیایی (۲) گوناگونی تولید و تسهیل ارتباطات
 (۳) فضای سرزمین و نقش سیاسی حکومت (۴) حمل و نقل در کانون‌های گره‌گاهی و سیاست داخلی
- ۶۳- کسب کارکردهای جدید حکومتی به مثابه تبدیل «حکومت نگهبان شب» متناسب با کدام مورد است؟
 (۱) دولت بزرگ (۲) دولت دیوان سالار
 (۳) دولت تسهیل کننده (۴) دولت رفاه گستر - صنفی
- ۶۴- پیتر جی تیلور «توسعه حکومت» را به کدام مورد تشبیه می‌کند؟
 (۱) ظرف ثروت (۲) ظرف اجتماعی (۳) ظرف قدرت (۴) ظرف فرهنگی
- ۶۵- بنیادی ترین تفاوت نظریه هارتشون و گاتمن در مورد علت وجودی کدام گزینه است؟
 (۱) هارتشون: ایده کشور به عنوان نیروهای همگرا - گاتمن: ایده کشور تحت تأثیر سیرکولاسیون
 (۲) هارتشون: آیکونوگرافی به عنوان نیروهای واگرا - گاتمن: آیکونوگرافی به عنوان نیروهای همگرا
 (۳) گاتمن: نیروهای گراینده به مرکز به عنوان عوامل معنوی - هارتشون: نیروهای گراینده به مرکز به عنوان عوامل مادی
 (۴) گاتمن: نیروهای گراینده به مرکز به عنوان عوامل معنوی - هارتشون: نیروهای گراینده به مرکز به عنوان ایده کشور
- ۶۶- کدام کشور اروپای شرقی به وسیله شورای ریاست جمهوری اداره می‌شود؟
 (۱) بوسنی و هرزگوین (۲) کرواسی (۳) اوکراین (۴) بلغارستان
- ۶۷- نخستین مرحله از نظریه «فرایند جداگزینی سرزمینی» کدام است؟
 (۱) ایجاد شعور عمومی (۲) توسعه آرمان سیاسی
 (۳) درگیری با حکومت مرکزی (۴) پیدایش احساس شهروندی درجه دو
- ۶۸- کدام مورد جزء عوامل و علل وجودی برون‌زا به‌شمار می‌رود؟
 (۱) استعمار (۲) همگرایی منطقه‌ای (۳) وحدت جغرافیایی (۴) تاریخ مشترک
- ۶۹- کدام مورد، نازل ترین سطح دولت محلی است؟
 (۱) بخشداری (۲) شورای شهر
 (۳) مدیریت شهرداری‌ها (۴) شورای اداری شهرستان

- ۷۰- ظهور دو محیط جغرافیایی متفاوت (فضای سایبری، فضای سرزمینی) در عصر حاضر، متأثر از کدام نظریه جغرافیای سیاسی است؟
- (۱) جهان منظومه‌ای
(۲) جهان در حال وابستگی بیشتر
(۳) جهان در حال گذار سیال
(۴) جهان متبعت از فضای دوقطبی
- ۷۱- کدام نظریه به وسیله «دورین ماسی» ارائه گردیده است؟
- (۱) عدم قطعیت مفهوم و قدرت مکان‌ها تحت تأثیر جهانی شدن
(۲) جهانی شدن و عملکرد متغیر حکومت و قدرت ناشی از آن
(۳) جهانی شدن و نمادهای سیاسی
(۴) جهانی شدن و یکسان‌سازی هویت‌های مکانی
- ۷۲- سابقه مطالعات «جغرافیای انتخابات» به چه زمانی و به چه مطالعاتی برمی‌گردد؟
- (۱) ۱۹۱۳ میلادی و مطالعات باتلر و استوکز در مناطق معدنی بریتانیا
(۲) ابتدای قرن بیستم و مطالعات آندره زیگفرید در بخش آردش فرانسه
(۳) ۱۹۶۰ میلادی و مطالعات جانستون در حومه‌های شهری بریتانیا
(۴) ۱۹۶۹ میلادی و مطالعات جانستون درباره رقابت حزب کارگر و محافظه‌کار در بریتانیا
- ۷۳- نظریه «حق به شهر» برای نخستین بار توسط چه کسی وارد مباحث جغرافیای سیاسی شد؟
- (۱) هانری لفور
(۲) مانوئل کاستلز
(۳) پیتر تیلور
(۴) دیوید هاروی
- ۷۴- موضوع مطالعه روابط ساختاری قدرت میان واحدهای یکپارچه سیاسی (کشورها) در پهنه جهان سیاسی، دربرگیرنده کدام مفهوم است؟
- (۱) ژئوپلیتیک
(۲) نظام جهانی
(۳) جهانی شدن
(۴) نظام سلسله‌مراتبی
- ۷۵- در نظریه سائول کوهن و لوئیس رزنتال، نقش فرایند چیست؟
- (۱) هماهنگی الگوی توزیع و روابط فضایی
(۲) تأثیرگذاری سیاست بر چیدمان چشم‌انداز
(۳) متحد کردن تراکنش‌ها و نیروهای اجتماعی
(۴) تحلیل تغییرات فضایی و واکنش‌های سیاسی
- ۷۶- از نظر ایمانوئل کانت، علم جغرافیا دارای چه شاخه‌هایی است؟
- (۱) جغرافیای طبیعی، ریاضی، سیاسی، اخلاقی و دینی
(۲) جغرافیای طبیعی، ریاضی، سیاسی، دینی و اقتصادی
(۳) جغرافیای طبیعی، فرهنگی، سیاسی، اقتصادی، ریاضی و دینی
(۴) جغرافیای طبیعی، اخلاقی، سیاسی، بازرگانی، ریاضی و دینی
- ۷۷- در کدام نظریه، فرایند سیاسی و فضای جغرافیایی در قالب مدل، ترکیب شده است؟
- (۱) کارکردگرایی
(۲) میدان واحد و متشکل
(۳) تحلیل نظام‌های سیاسی
(۴) چرخش و نمادنگاری
- ۷۸- نظریه کارکردگرایی هارتشون بر چه چیزی تأکید دارد؟
- (۱) تأسیس کشور
(۲) مدیریت سیاسی کشور
(۳) سازمان‌دهی فضای کشور
(۴) موجودیت و بقای کشور
- ۷۹- نظریه «دورنت ویتلسی» در جغرافیای سیاسی در قالب کدام مورد ذکر شده است؟
- (۱) تأثیر دولت بر چشم‌انداز جغرافیایی
(۲) ایکونوگرافی و سیرکولاسیون
(۳) تأثیر نیروهای گراینده بر شکل‌گیری کشور
(۴) نیروهای مادی شکل‌دهنده کشور

۸۰- در چارچوب پارادایم دیدگاه فضایی، کدام شاخه جغرافیای سیاسی رشد کرد؟

(۲) جغرافیای انتخابات

(۱) اقتصاد سیاسی فضا

(۴) جغرافیای ناحیه‌ای

(۳) جغرافیای فرهنگی

tahsilatetakmili.com

tahsilatetakmili.com